



PROVINCIA DE TIERRA DEL FUEGO
ANTARTIDA E ISLAS DEL ATLANTICO SUR
REPUBLICA ARGENTINA

PARTICULARES

Nº 015


PERIODO LEGISLATIVO 19 97

EXTRACTO SEJ. GUNTER y PERALTA, NOTA SOLICITANDO
COLABORACION PARA REALIZAR EL VIAJE SANTIAGO
DE RNIVE - USHUAIA EN BICICLETA DE MONTAÑA Y QUE
SE RECUERDE DE INTERES PUBL. M. MISMO. -

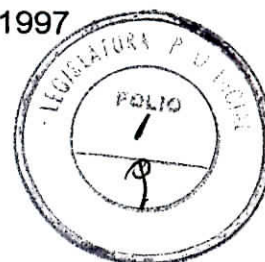

Entró en la Sesión de: 17-04-97

Girado a Comisión Nº _____

Orden del día Nº _____



Ushuaia, martes 1º de Abril de 1997



Señor Presidente de la
Honorable Legislatura Provincial
Dn. Miguel Ángel CASTRO
S / D

Tenemos el agrado de dirigirnos a esta Honorable Cámara a fin de solicitar, quieran a tener a bien, evaluar la posibilidad de apoyar el siguiente proyecto social y deportivo de integración Argentino-Chilena. La finalidad del mismo es "hermanar" ambos países en una forma menos protocolar y más amena, buscando el contacto humano, intercambiando ideas y pensamientos sobre las realidades de cada lugar visitado.

Todo ello, no solo debe servir para fortalecer los lazos de amistad, si no que también debe servir como ejemplo para niños, jóvenes y adultos, que muchas veces no encuentran suficientes motivaciones para sentirse realizados. Intentaremos con ello despertar esa Conciencia Colectiva que caracteriza a nuestra sociedad, apuntando especialmente a los niños, y de esta forma trazar una nueva huella en el camino del crecimiento personal de cada uno de ellos. Por lo tanto no podemos dejar de lado al deporte, como transmisor de una cultura de vida más sana, y a la naturaleza, como escenario perfecto para desarrollar este proyecto.

Este proyecto consiste en un viaje en el que se unirán las ciudades de Santiago de Chile y Ushuaia en bicicletas de montaña, transitando alternativamente por territorios argentino y chileno. Esta travesía andina dará comienzo el día 6 Abril próximo, partiendo desde la capital chilena. El itinerario se desarrollará a lo largo de la Cordillera de los Andes por lugares de increíble belleza, durante 50 días. Junto con la realización de este viaje se espera poder publicar algunos artículos en distintas revistas de amplia difusión a lo largo del país, relatando la experiencia y documentando las realidades históricas, culturales y turísticas de los lugares visitados. También es de nuestro interés, realizar un audiovisual con el material obtenido y mostrarlo en diferentes instituciones educativas, para lo cual ya contamos con la colaboración de algunos comercios locales, que han cedido material fotográfico y fílmico.

De esta forma, habremos cumplido con un entrenamiento y prueba de equipo necesarios para poner en marcha nuestro "Gran Proyecto": realizar un raid ciclístico a gran escala que unirá dos puntos extremos del continente americano. Partiendo del campamento petrolero de Prudhoe Bay, en Alaska (USA), se recorrerán no menos de 20.000 km. pedaleando por la costa



oeste de América hasta llegar a la ciudad de Ushuaia. Esta gran aventura dará comienzo en Abril de 1998, coincidiendo con la primavera boreal, y culminará en el año 2000, esperando estar ya en nuestro hogar para recibir el próximo milenio.

La intención de dicha expedición es cruzar América, conociéndola en su intimidad y realidad, buscando en forma permanente el contacto directo con la gente de cada lugar, para fomentar e intercambiar experiencias culturales y observar las realidades socio-económicas de cada región, mostrando lo nuestro y aprendiendo lo ajeno. A lo largo del recorrido se intentará dejar la mejor imagen posible de nuestro país, Argentina, y en forma particular de la Patagonia, de Tierra del Fuego y de Ushuaia, nuestra ciudad.

Creemos particularmente interesante el hecho de unir - como pobladores del "Fin del Mundo"- los puntos extremos Norte y Sur de esta gran América que nos alberga. Muchos viajeros realizan este trayecto en bicicleta, europeos, estadounidenses pero no tenemos noticias de que algún fueguino haya afrontado esta travesía. Por eso confiamos en la importancia simbólica de nuestro viaje más allá de la aventura deportiva y en el apoyo que la comunidad fueguina pueda dar a esta iniciativa.

En la seguridad de que este emprendimiento fueguino es de su especial interés; puesto que el mismo integra y asocia a todos aquellos que, teniendo raíz y compromiso con la tierra que habitamos, nos enorgullecemos en difundir nuestra identidad proyectándonos a otros rincones del mundo; es por ello que les solicitamos tengan a bien la posibilidad de considerar algún tipo de apoyo al proyecto y propiciar su declaración de interés provincial.

Teniendo en cuenta que la fecha de partida es inminente y el camino administrativo de un posible aporte toma tiempo, es que hemos delegado la tramitación del mismo a un apoderado. Para ello, a continuación adjuntamos sus datos personales en hoja aparte, así como también el itinerario estimado del viaje de hermandad (Santiago de Chile-Ushuaia) y nuestros antecedentes personales, para su mayor información.

Sin más, y a la espera de una pronta respuesta lo saludan muy atentamente.

Martín A. GUNTER

Osvaldo PERALTA

*Por disposición del Sr. Perdeci, se firmó y
Secretaría Legales a su efecto. - Soler
WH, 03/04/97*



SANTIAGO DE CHILE - USHUAIA

EN BICICLETA DE MONTAÑA

DERROTERO DE VIAJE

Partiendo de la ciudad de Ushuaia el día 3 de Abril, nos trasladaremos vía aérea hasta la ciudad de Santiago, capital de la República de Chile. Aquí nuestras ciclocomputadoras de viaje serán reseteadas a cero y se iniciará la travesía. Se tomará como punto de partida la Plaza de Armas, sitio histórico donde fuera fundada la ciudad en 1541 por Pedro de Valdivia. El viaje culminará en el obelisco ubicado en la intersección de las calles Maipú y Lasserre de la ciudad de Ushuaia, lugar donde fuera izada la bandera argentina por primera vez, el 12 de Octubre de 1884 en acto fundacional de la Subprefectura de Ushuaia.

Primera Etapa: SANTIAGO (CHILE) - MENDOZA

DISTANCIA: 340 kms.

TIEMPO ESTIMADO: 4 días.

CARACTERÍSTICAS DEL RECORRIDO: Saliendo del valle central de Chile se comienza lento ascenso a la Cordillera de los Andes. Primeros 140 kms. en subida constante. Pendiente muy pronunciada en los últimos 15 kms. hasta llegar al Túnel Internacional Cristo Redentor (3185 msnm). Ascenso al Monumento al Cristo Redentor (4200 msnm) si se permite el paso. Máximas alturas, pasando a los pies del techo de América, el cerro Aconcagua, de 6959 m. de altura. De aquí en adelante, 200 kms. de descenso por ruta internacional número 7 (Panamericana) hasta llegar a la ciudad de Mendoza. Final de la primera etapa.


LUGARES A VISTAR: Portillo, Monumento al Cristo Redentor, Las Cuevas, Valle de Horcones (vista del Cerro Aconcagua), Puente del Inca, Cementerio del Andinista, Uspallata, Potrerillos, Cacheuta, Mendoza.

Segunda Etapa: MENDOZA - SAN CARLOS DE BARILOCHE

DISTANCIA: 1777 kms.

TIEMPO ESTIMADO: 20 días.

CARACTERÍSTICAS DEL RECORRIDO: Sectores áridos y largas planicies hasta San Rafael. Espectacular circuito que recorre el Cañón del Atuel y luego desvío al Sur hasta Malargüe. Primeras estribaciones de la precordillera. Interesantes formaciones geológicas (dolinas), camino al Valle de las Leñas. Luego aparecen los primeros volcanes más al Sur. Ya en la Provincia de Neuquén, caminos de montaña, saltos de agua, valles, lagos glaciares y bosques de *pehuenes* y *araucarias*.



LUGARES A VISTAR: Tunuyán, San Rafael, Cañón del Atuel, Villa el Nihuil, Valle de Las Lefías, Pozo de las Ánimas (dolinas), Malargüe, Chos-Malal, Copahue, Caviahue, Aluminé, Junín de los Andes, San Martín de los Andes, Villa la Angostura, San Carlos de Bariloche. 32789 22728

Tercera Etapa: SAN CARLOS DE BARILOCHE - PUERTO MONTT

DISTANCIA: 569 kms.

TIEMPO ESTIMADO: 8 días (incluida la visita de la Isla de Chiloé).

CARACTERÍSTICAS DEL RECORRIDO: Paisaje netamente montañoso con grandes lagos y elevados montes y volcanes. Navegaciones lacustres para cubrir cortos tramos sin camino. Espléndidas vistas del Monte Tronador (Argentina) y Volcán Osorno (Chile). Pintorescos pueblos de pescadores y agricultores en la región chilena.

LUGARES A VISTAR: Lago Nahuel Huapi, Lago Frías, Peulla, Lago Todos los Santos, Petrohué, Ensenada, Puerto Varas, Puerto Montt, Isla Chiloé.

Cuarta Etapa: PUERTO MONTT - PUERTO NATALES (Vía marítima)

DISTANCIA: Sólo se consideran los tramos en bicicleta.

TIEMPO ESTIMADO: 4 días.

CARACTERÍSTICAS DEL RECORRIDO: Navegación por estrechos canales de la Patagonia Chilena con espléndidas vistas de bosques y glaciares que pueblan la región, como así también de los pequeños asentamientos pesqueros que se hallan a lo largo del recorrido.

LUGARES A VISTAR: Puerto Edén (Isla Wellington) - Puerto Natales.

Quinta Etapa: PUERTO NATALES - USHUAIA

DISTANCIA: 712 kms.


TIEMPO ESTIMADO: 8 días.

CARACTERÍSTICAS DEL RECORRIDO: Zona de bosques y matorrales hasta llegar a la Cordillera Chilena en donde el paisaje se torna estepario. Cruce del Estrecho de Magallanes en transbordador Melinka hasta Porvenir, en Tierra del Fuego. Continúa el paisaje estepario hasta cruce fronterizo San Sebastián: Vista general de la Bahía de San Sebastián. Vista general de la bahía San Sebastián y sus interminables costas acantiladas, típicas de la Patagonia litoral argentina. Se continúa por serranías con tupidos bosques de ñire hasta llegar a la última estribación de la Cordillera de los Andes, al sur del lago Fagnano. Paso de altura a través de las montañas fueguinas cubiertas de bosques de lenga, coihú y ñire, pasando por valles glaciares con inmensos turbales hasta llegar a destino: Ushuaia. Final de la travesía.


LUGARES A VISTAR: Villa Tehuelches, Punta Arenas, Porvenir, Bahía San Sebastián, Río Grande, Tolhuin, Ushuaia.

DATOS DEL APODERADO

Nombre: **GRACIELA C. LEVANTESI DE GUNTER**
L.C.: **6.046.017**
Dirección: **LUCAS BRIDGES 731, USHUAIA**
Teléfono: **22899**



C U R R I C U L U M V I T A E



I- DATOS PERSONALES

APELLIDO y NOMBRES: GUNTER, MARTÍN ANDRÉS
FECHA de NACIMIENTO: 28 de AGOSTO de 1974
LUGAR de NACIMIENTO: BAHÍA BLANCA,
PROV. DE BUENOS AIRES
NACIONALIDAD: ARGENTINO
D.N.I.: 24.095.176
ESTADO CIVIL: SOLTERO
DOMICILIO: LUCAS BRIDGES 731
(9410) USHUAIA
Prov. de TIERRA DEL FUEGO
TELÉFONO: (0901) 22-899
RESIDENCIA en USHUAIA: Desde el 14 de NOVIEMBRE de 1987

II- ESTUDIOS REALIZADOS

PRIMARIOS: 1º a 3º Grado - Escuela Nº 63, Bahía Blanca
4º a 7º Grado - Escuela Nº 11, Bahía Blanca
EGRESO 1987
SECUNDARIO: Colegio Nacional José Martí, Ushuaia
EGRESO 1992 con el título de BACHILLER
UNIVERSITARIOS: 3º Año en curso de la Carrera de LICENCIATURA en
TURISMO de la UNIVERSIDAD NACIONAL de la PATAGONIA, Sede USHUAIA,
Año de Ingreso 1993 *.-

III- SEMINARIOS, CURSOS Y CONGRESOS REALIZADOS

Participando en la organización:*

- "Seminario de Actualización Turística" tendiente a la jerarquización profesional del guía de turismo, Ushuaia, 25 de Octubre de 1994.-
- "1º Seminario para una Preservación Posible" (Sobre preservación patrimonial), Ushuaia, 21 de Abril de 1995.-
- "Seminario de Actualización Turística" tendiente a la jerarquización profesional del guía de turismo, Ushuaia, 25 de Octubre de 1995.-
- "1º Feria del Antiguo Presidio", Ushuaia, 1º al 24 de Diciembre de 1995.-
- "Ushuaia, Sled Dog Race 1996" (Carrera de trineos tirados por perros), Ushuaia, 30 de Julio de 1996.-



Como Asistente:*

- "1º Seminario para una Preservación Posible" (Sobre preservación patrimonial), Ushuaia, 21 de Abril de 1995.-
- "Zona Norte y Corazón de la Isla", Ushuaia, 15 de Junio de 1995.-
- "Curso de Esquí de Fondo, técnica "Clásica"", Ushuaia 7, 16 y 17 de Septiembre de 1995.-
- "Curso de Reservas Amadeus para Agencias de Viajes", Ushuaia, Septiembre de 1995.-
- "XXIII Congreso Argentino de Agentes de Viajes / I Encuentro Nacional de Idóneos en Turismo", Mar del Plata, 26 al 29 de Septiembre de 1996.-
- "Seminario sobre Marketing y Calidad de Servicios", Mar del Plata, 27 de Septiembre de 1996.-
- "Jornada Pasado, Presente y Futuro de la Tecnología aplicada a la Industria de Viajes y Turismo y Talleres de Trabajo Amadeus", Mar del Plata, 26 al 29 de Septiembre de 1996.-


IV- ANTECEDENTES LABORALES

- ABRIL 1994 / JUNIO 1995, Pasante en el IN.FUE.TUR. (Instituto Fueguino de Turismo) según el Convenio de Pasantías suscripto por el citado organismo y la U.N. de la Patagonia Sede Ushuaia.-
- JULIO 1995 hasta el presente, Empleado en Planta Permanente del IN.FUE.TUR. desarrollando tareas en la Dirección de Eventos Especiales.- *

V- ACTIVIDADES DEPORTIVAS

- Ascensión al Cerro Cóndor
- Ascensión al Cerro Godoy
- Viaje en bicicleta Ushuaia - Río Grande (en dos días)
- Viaje caminando Tolhuin - Ushuaia (en tres días)

C U R R I C U L U M V I T A E



I- DATOS PERSONALES

Nombre y Apellido: Néstor Osvaldo Peralta.
D.N.I.: 21.703.232
Edad: 26 años
Fecha de Nacimiento: 27/08/70
Lugar: Ushuaia - Tierra del Fuego
Domicilio: Intevu XIII casa 17
Teléfono: 24181

II- ESTUDIOS REALIZADOS


Estudios primarios: Cursados completos
Escuela N°1 Domingo Faustino Sarmiento (Ushuaia)
Escuela N°2 República de Méjico (Mar del Plata)

Estudios Secundarios: Cursados Completos
C.E.N.S. 15 (Ushuaia)

III- OTRAS ACTIVIDADES

Desde el año 1986 hasta la fecha he realizado las siguientes actividades:

- Curso de Kayakismo: Cátedra a cargo de los instructores Rodolfo Di Leo y Luis Mack, miembros ambos de la 1° Expedición Argentina al Cabo de Hornos (Complejo Polideportivo Municipal)
- Curso de Escalada en Roca (Club Andino Ushuaia)
- Curso de Escalada en Hielo (Club Amigos de la Montaña Ushuaia)
- Curso de Instructor Provincial de esquí Nórdico: Cátedra a cargo del instructor italiano Dario Bellodis (Dirección Provincial de Deportes e Instituto Fueguino de Turismo)
- Curso de Guía de Cordillera y Trekking (Asociación Argentina de Guías de Montaña)
- Curso de esquí de Travesía (Club Andino Ushuaia)
- Curso de Medios Audiovisuales (Dirección Provincial de Cultura)
- Curso de Técnicas de Filmación y Producción de Vídeos (Dirección Provincial de Cultura)
- Travesía en Kayak: Ushuaia - Puerto Harberton
- Travesía en Kayak: Parque Nacional Tierra del Fuego - Ushuaia
- Travesía en bicicleta Ushuaia - Lago Fagnano - Ushuaia



- Ascensión al Monte Cornú (1490 m)
- Ascensión al Monte Olivia (1470 m)
- Ascensión al Cerro Alvear (1450 m)
- Ascensión al Cerro Vinciguerra (1430 m)
- Trekking de 5 días Cascada del Río Pipo - Bahía Grande (Lago Fagnano) - Ushuaia
- Trekking de 3 días colonia Suiza - Refugio Cerro López - Refugio Laguna Negra - Colonia Suiza (Río Negro)
- Ascensión al Cerro Negro (2020 m - Río Negro)
- Trekking de 5 días Villa Catedral - Refugio Emilio Frey - Villa Catedral (Río Negro)
- Travesía en bicicleta Ushuaia - Laguna Victoria - Ushuaia
- Travesía invernal (con esquíes) de 4 días Valle de las Cotorras - Cerro Krund - Paso Tristen - Valle de las Cotorras
- Trekking de 3 días Puente del Inca - Confluencia - Campamento Plaza Francia (4200 m) - Confluencia - Puente del Inca (Cerro Aconcagua - Mendoza)
- Trekking de 3 días Chaltén - Cerro Torre - Chaltén (Santa Cruz)
- Trekking de 3 días Chaltén - Cerro Fitz Roy - Chaltén (Santa Cruz)
- Trekking de 3 días Ushuaia - Valle de Andorra - Laguna del Caminante - Valle de Andorra - Ushuaia
- Ascensión invernal (con esquíes) al Cerro Alvear (1450 m)
- Crucero a la Península Antártica a bordo del transporte polar A.R.A. Bahía Paraíso.
- Crucero a la Isla de los Estados a bordo del aviso A.R.A. Somellera
- Jefe de Campamento en Colonia de Vacaciones (Dirección Municipal de Deportes) durante las temporadas 90 y 92
- Líder de grupo en las Caminatas para Todos - Temporadas 88/89/90 y 91 (Club Andino Ushuaia y Club Amigos de la Montaña Ushuaia)
- Participación en el Gran Premio Catedral de Mountain Bike 1994 (Bariloche - Río Negro)
- Participación en la Carrera del Fin del Mundo de Mountain Bike 1994 - Temporadas 94 y 95
- Participación en el Gran Premio Patagonia de Mountain Bike 1995 (Bariloche - Río Negro)
- Participación en la Marchablanca de Esquí Nórdico - Temporadas 89/90/91/92/93/94 y 95
- Participación en la 1º Marcha de los Valles de Esquí Nórdico - Temporada 95
- Participación en el 1º Triathlon Blanco de Tierra del Fuego - Temporada 93